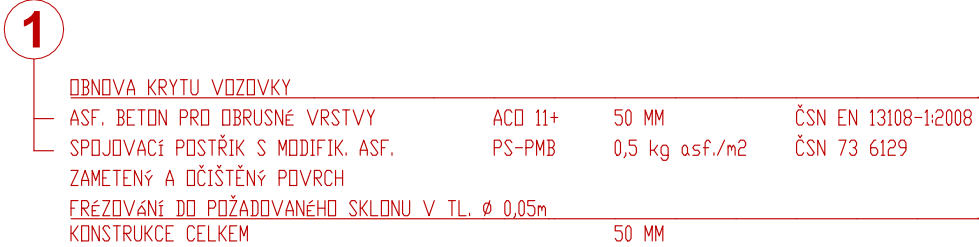


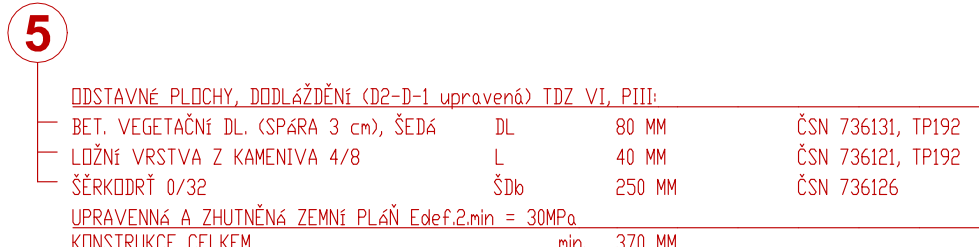
**SO101 - KOMUNIKACE V UL. 5. KVĚTNA - 2.ČÁST**  
**OSA "A"**

km 0.255000



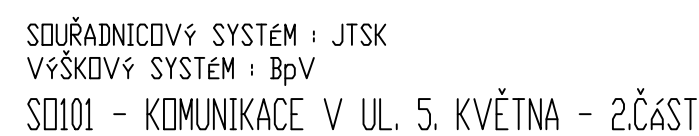
3 KONSTRUKCE CHODNIKU, (D2-D-1 upravená) IDZ CH, PII:			
ZÁMKOVÁ DL., TVAR 'I', ŠEDÁ	DL	60 MM	ČSN 736131, TP192
LOŽNÍ VRSTVA Z KAMENIVA 4/8	L	40 MM	ČSN 736121, TP192
ŠÉRKODRŮ 0/32	ŠDb	150 MM	ČSN 736126
UPRAVĚNÁ A ZHUTNĚNÁ ZEMĚNÍ PLÁŇ Edef.2.min = 30MPa			
KONSTRUKCE CELKEM	min.	250 MM	

4 KONSTRUKCE VJEZDU, DODĚŽDĚNÍ, (D2-D-1 upravená) IDŽ VI, PIII:				
ZAMKOVÁ DL., TVAR 'I', ŠEDÁ	DL	80 MM	ČSN 736131, TP192	
LDŽNÉ VRSTVA Z KAMENIVA 4/8	L	40 MM	ČSN 736121, TP192	
ŠÉRKODRŮT 0/32	ŠDb	250 MM	ČSN 736126	
UPRAVĚNÁ A ZHUTNĚNÁ ZEMNÍ PĚLAň Edef.2.min = 30MPa				
KONSTRUKCE CELEKEM	min.	370 MM		

km 0.270000

UPOZORNĚNÍ  
PŘED ZAHÁJENÍM ZEMNÍCH PRACÍ POŽADÁ DODAVATELSKÁ ORGANIZACE  
DOTČENÉ ORGÁNY O VYTÝČENÍ A OZNAČENÍ VŠECH POZEMNÍCH SÍTÍ PODLE  
PLATNÝCH PŘEDPISŮ. PŘI SOUBĚHU A KŘÍŽENÍ PODZEMNÍCH SÍTÍ BUDE  
DODRŽENA ČSN 73 6005. INŽENÝRSKÉ SÍTĚ JSOU ZAKRESLENY  
INFORMATIVNĚ.

km 0.375000



ZÁKAZOVÝ PROJEKTANT: Kysliko Z., DIS.	<i>Kysliko</i>	ÚČEL/STUPEŇ PD:	DUSP+PDPS
VYPRACOVÁVĚL: Kysliko Z., DIS.	<i>Kysliko</i>	DATUM:	2/2019
KONTROLOVÁVĚL: Kysliko Z., DIS.	<i>Kysliko</i>	FORMÁT:	A4
		ČÍSLO ZAKÁZKY:	18_15
		MĚŘÍTKO:	1:50
INVESTOR:	Město Rychnov nad Kněžnou		
KRAJ:	Královéhradecký		
K.O.	Rychnov nad Kněžnou [744 107]		
PROJEKT:	Rekonstrukce komunikací na Sibiři, Rychnov n. K. - Vycpálkova, B. Němcové, 5. května - 3. až 5. etapa		PŘÍLOHA:
PŘÍLOHA:	VZOROVÉ PŘÍČNÉ ŘEZY SO101		Č. PŘÍLOHY: D.1.1.B.2